

SOCIOLOGIA URBANA

Ariadne Castellanos Espinal


14-0125

TAREA #1

Tome un mínimo de *10 fotografías* en un barrio en el que tiene la intención de centrarse durante todo el semestre, súbalas al Blog y escriba acerca de una de las fotografías, lo que representa para usted, por qué es importante para usted, su ubicación. Leer en clase compartir fotos y el comentario.

ZONA UNIVERSITARIA – UASD

- Esta zona es conocida por la gran multitud de personas que concurren en horario docente, a pesar de que hay mucha población, este asentamiento se percibe solitario, poco seguro, poco luminoso y con necesidades para cuidar y mantener el medio ambiente. El público que asiste al lugar lo hace de manera peatonal o mediante transporte público sin embargo el sector no está diseñado para el peatón ni para acomodar transporte. Como podemos observar en las siguientes imágenes existen comercios en las aceras de las calles quitándoles recorrido a las personas que caminan por ahí haciéndolos caminar por la calle. También podemos observar la falta de organización que existe debido a los transportes públicos así como la congestión que estos producen al estar orillados en las calles.



Ubicación: Calle Dr. José Dolores Alfonseca, Distrito Nacional, Santo Domingo, República Dominicana.

Tiempo: Septiembre 2014



Ubicación: Av. Jose Contreras, Distrito Nacional, Santo Domingo, República Dominicana.

Tiempo: Septiembre 2014



Ubicación: Calle Dr. José Dolores Alfonseca, Distrito Nacional, Santo Domingo, República Dominicana.

Tiempo: Septiembre 2014




Ubicación: Av. Jose Contreras con Av. Santo Tomás de Aquino, Distrito Nacional, Santo Domingo, República Dominicana.

Tiempo: Septiembre 2014



Ubicación: Av. Jose Contreras, Distrito Nacional, Santo Domingo, República Dominicana.

Tiempo: Septiembre 2014



Ubicación: Calle Elvira de Mendoza, Distrito Nacional, Santo Domingo, República Dominicana.

Tiempo: Septiembre 2014



Ubicación: Av. Jose Contreras, Distrito Nacional, Santo Domingo, República Dominicana.

Tiempo: Septiembre 2014



Ubicación: Av. Jose Contreras, Distrito Nacional, Santo Domingo, República Dominicana.

Tiempo: Septiembre 2014



Ubicación: Calle Dr. José Dolores Alfonseca, Distrito Nacional, Santo Domingo, República Dominicana.

Tiempo: Septiembre 2014



Ubicación: Calle Dr. José Dolores Alfonseca, Distrito Nacional, Santo Domingo, República Dominicana.

Tiempo: Septiembre 2014

TAREA #2

Escriba sobre un espacio público dentro del barrio que está explorando. Siéntese en un espacio público (parque, plaza, etc). Escribe acerca de cómo y por qué es un espacio público. ¿Quién utiliza este espacio? ¿Qué están haciendo – hablando por celular, almorzando, trotando, jugando con sus hijos en el parque? Entonces escribir sobre lo que le gusta o odia al respecto. Comparta sus recomendaciones sobre cómo hacer que ese espacio público mejore.

PARQUE IBEROAMERICANA, D.N., SANTO DOMINGO, REPÚBLICA DOMINICANA

Este parque situado entre las Avenidas Alma Mater, Bolivar, Pedro Henriquez Ureña y Calle Ricardo Robles, fue remodelado hace aproximadamente dos años y posee una gran riqueza de área verde debido a que anteriormente fue el Zoológico Nacional de nuestro país. Considero que este espacio público esta completo dado a que tiene una gran área de recreación tanto para niños como para adultos.

Una de las buenas características es que incluye un gimnasio de forma gratuita, módulos de madera para poner cualquier tipo de negocio, área de picnic donde muchos lo utilizan para hacer celebraciones así como cumpleaños, un área de juegos, casetas donde imparten clases, entre otras. Entre las personas que concurren están adultos y jóvenes que toman clases de zumba y yoga en las mañanas y tardes, niños en las tardes jugando ya sea con sus bicicletas, carritos o en el área de juegos.

Algo que me llamo mucho la atención es que el área de caminata y de bicicleta esta dividida de forma organizada para que cada quien se tome su espacio sin molestar ni provocar un accidente entre ellos y de paso es uno de los pocos parques que posee un área de enfermería y es un lugar que se mantiene condicionado, cosas no usuales aquí en el país.

En cuanto a las personas que concurren en este espacio andan corriendo, caminando, hablando por celular sentados en los bancos, nanas cuidando a niños, seguridades chequeando el lugar, personas impartiendo clases, otros escuchando música, etc.

Un aspecto negativo es que no es un lugar totalmente abierto debido a que tiene rejas que limitan la entrada de todos lados pero a la vez es positivo porque mantiene mayor seguridad para que los niños no se tiren de las piedras altas que habrían en las aceras de las calles.

Si pudiera implementar un cambio seria agregar más actividades a las zonas que están un poco solitarias dentro del parque dado a que hay un área completamente verde sin ninguna función en ella.

TAREA #3

Busque la zona elegida en Google Earth. Encuéntralo en Google Map. Escriba acerca de cómo estos mapas digitales de zona elegida son similares y diferentes entre sí. ¿Qué se puede ver en estos mapas (restaurantes, carreteras, parques, etc)? ¿Algún mapa le hizo pensar de una manera nueva acerca del lugar? Si es así, ¿cómo? ¿Hay algo en la zona elegida/barrio que le encantara que no esté representado? Si es así, ¿qué? ¿Puede ver su casa, su parque favorito, tienda de zapatos, etc? ¿Qué tipos de capas de información existen para su área y si hay algo que has aprendido de ellas?

ZONA UNIVERSITARIA – UASD

- La diferencia de estos mapas es que el de Google Maps ubica las calles y nombra algunos de los lugares que tienen nombre mientras que Google Earth muestra solamente la vista aérea sin mostrar los nombres de las calles ni especificando que son cada una de los lugares, esta se acerca más a la realidad pues es satelital mientras que la de Google Maps es híbrido. Google Maps muestra las áreas verdes es decir parques, lugares públicos, calles, asociaciones, organizaciones, entre otras, mientras que Google Earth no especifica nada. Mediante Google Map puedo observar todo lo que queda alrededor de esta zona sin necesidad de buscar en línea sobre lo que hay en esta zona. Para encontrar mas información sobre esta zona seria bueno buscar en internet ya que hay páginas web especializadas.



Google Map Screen Shot



Google Earth Screen Shot

TAREA #4

Encuentra un artículo sobre su zona/barrio en un periódico local que se refiera a un tema importante en su comunidad, ya sea, la inmigración, la seguridad alimentaria, el desempleo, el transporte, las inundaciones, o algún nuevo proyecto de desarrollo urbano. Debe ser un tema que pueda ser explorado para su trabajo de investigación final. Explique cómo cree que este problema está afectando el barrio. (Esta tarea es vital para la identificación de un problema que se trabajará en el trabajo de investigación del segundo parcial!!).

UASD, colmadones y culebrilla universitaria

Por Juan Tomás Olivero. 30 de abril de 2014 - 8:38 am - 0 Comentarios



Juan Tomás Olivero

Egresado de la Pontificia Universidad Católica Madre y Maestra. Profesor adjunto de las

escuelas: Filosofía, Comunicación Social y Teoría y Gestión Educativa de la Universidad Autónoma de Santo Domingo. Especialista en Sociedad Democrática, Estado y Derecho. Ex-Seminarista Congregación Padres Paúles. Soy de Barahona, del Sur, República Dominicana.

🐦 @Salomon_55

La medicina popular y la superstición como cura, establecen que la enfermedad llamada culebrilla, tiene la particularidad de que en su desarrollo alrededor de la cintura, cuando se junta la cola con la cabeza, la persona irremediadamente muere.

Los colmadones son la manifestación visible de un complejo mundo en el que se desarrollan las conductas más bajas que usted se pueda imaginar. Estos colmadones son el enlace y punto de encuentro, donde se tejen las peores pesadillas contras jóvenes reclutados en las universidades próximas a estos establecimientos, arrastrados por más de una forma, hacia la droga y prostitución.

Los aparta estudios, las pensiones y residencias para estudiantes, una parte, han sido paulatinamente convertidos en casas de citas, y en uno que otro caso, coexisten paralelamente. Los centros de internet, de copiados, librerías de la zona universitaria han desaparecido y han sido sustituidos por colmadones y drinks.

La renta de apartamentos en la zona universitaria se ha encarecido en razón de que los propietarios de los mismos, tienen como inquilinos preferidos a extranjeros que usan una red de reclutadores, quienes mochila al hombro y encubiertos por residenciales, buscan jóvenes de uno y otro sexo en las universidades para la prostitución y el comercio de la droga.

El Dr. Porfirio García Fernández, altamente preocupado por una situación que veía venir, en su gestión como rector de la Universidad Autónoma de Santo Domingo, inició una cruzada contra este mal que hoy tiene cercada la universidad estatal. En el 2003, el entonces rector, buscó el auxilio del Ayuntamiento como regulador y gobierno municipal, del congreso, los medios de comunicación y los moradores que vivimos en la zona universitaria para enfrentar el problema.

Diez años después, el asunto es más grave. La Ministra de Educación Superior, Maestra Ligia Amada Melo de Cardona, ha tronado; dando una voz de alerta y reclamando al congreso una ley que regule el entorno de las universidades, estableciendo por supuesto, límites de espacios y distancias con otros establecimientos, dedicados en este caso, a la venta de bebidas alcohólicas.

El problema de los colmadones, desborda la capacidad de solución y respuesta de las autoridades universitarias. Su complejidad es un asunto de la competencia exclusiva del Estado, del Gobierno Central y del Gobierno Municipal, todo ello; por la necesidad de normas que regulen, instancias de gobierno que ejecuten y organismos de seguridad que den seguimiento al comportamiento de extranjeros involucrados en la articulación y dirección de la red de drogas y prostitución que forma parte del problema.

El más alto nivel de gobierno del país, no puede esperar que este cinturón que avanza como una culebrilla alrededor de las universidades, junte la cabeza de la droga, con la cola de la prostitución; estrangulando de esta manera la juventud universitaria y hundiéndola en el más bajo mundo.

PROBLEMAS QUE AFECTAN LA ZONA UNIVERSITARIA

Los colmados/drinks son un punto principal para todo aquel que quiere pasar un rato o que va en búsqueda de alguna mercancía para su consumo. A medida que han pasado los años estos han venido siendo no solo un punto esencial para estar allí, sino que han venido surgiendo otros tipos de negocios dentro del mismo como punto de venta de droga, prostitución, alcohol, entre otras. Esto viene afectando a los estudiantes que circulan en esta área dado a que les ofrecen cosas que no los beneficia en nada pero más que esto, no es recomendable un comportamiento fuera de lugar por motivos de algún producto ya que pueden haber niños de familia por estas áreas que van a buscar dulces o solo andan por ahí ya que observan diferentes conductas que podrían afectarlos haciéndolos tomar esos actos indeseables, sin embargo la música que se produce allí es un factor que molesta a las personas que residen allí. En cuanto a los estudiantes esto podría causarles ausencia en las clases como también alguna enfermedad producida por aquello que consumen.

Este problema ha venido surgiendo en las cercanías de la Universidad Autónoma de Santo Domingo, Distrito Nacional, República Dominicana.

TAREA #5

Entreviste a alguien que ha estado viviendo o trabajando en este barrio desde hace muchos años (inmigrantes, y/o mujeres). Vaya con sus preguntas formuladas por adelantado! Hágales preguntas como: ¿cuándo y por qué llegaron al barrio? ¿Qué les gusta de él? ¿Cómo ha cambiado el barrio? ¿Les gusta más como era antes o como es ahora y por qué? Escribe un resumen de su entrevista con ellos y publíquelo en el blog, adjuntando a su comentario un documento con la entrevista que realizó.

Entrevista a Claudio Antonio Caamaño

Biografía

Tecnico Agronomo egresado del Instituto Politecnico Loyola con estudios en Italia de Agroindustria. Trabajo por 2 años en Nigeria como gerente de planta de un proyecto agricola. Posee una compañía de asesoria agricola. Estudiante de termino de Derecho en la UASD. Profesor del Instituto Politecnico Loyola en la actualidad.

Cómo se ha sentido en el tiempo que ha vivido allí? Qué encuentra de positivo y negativo?

Es una zona práctica por la cercanía a los diferentes centros de servicios y facilidad de transporte público. Para mi es uno de los principales motivos de vivir aquí es la cercanía con la UASD. En el lado negativo es lo ruidosa que es la zona, el desorden y suciedad.

Qué lo hizo mudarse a esta zona y cuándo se mudo?

Tengo ya 4 años en este apartamento, desde que inicie la carrera de derecho.

En caso de que no le guste vivir allí que lo mantiene ahí?

Pretendo continuar viviendo aquí hasta terminar la carrera en unos meses.

Si pudiera elegir donde vivir que zona escogería?

Una zona más tranquila es Gazcue por ejemplo, alejado de las avenidas y rutas de transporte público.

Qué piensa que podría mejorar en el área?

La organización de los vendedores ambulantes, carros y transporte público, limpieza, iluminación y seguridad,

Qué sugeriría hacer?

Orientar mejor la zona a las necesidades de los usuarios y el flujo de personas que maneja.

Qué piensa sobre el área pública?

Esta en mal estado y descuido.

Qué piensas en cuanto a las aceras, peatones y áreas verdes?

Las aceras están en mal estado y representan un peligro a los peatones que tienen que caminar por la calzada, la zona esta bien arborizada.

Qué piensa sobre los parques que los rodean?

No tengo opinión sobre estos, no los visito.

Qué cree sobre el tránsito que recorre por las calles de esta área?

Es caotico y genera gran parte del desorden que afecta la zona.

Del 1-10 en qué posición cree que se encuentra en cuanto a mantenimiento, por qué?

5 esta en un estado muy descuidado pero en comparación con otras partes de la ciudad no es tan grave.

Qué piensa sobre el acondicionamiento que se le da a esta?
Es prácticamente nulo.

Cómo ve esta zona dentro de 10 años?

Espero que mejore su condición actual y sea una zona funcional y limpia.

Qué piensa sobre las personas que recurren y viven en esta zona?

Son en su mayoría estudiantes de la universidad.

Cómo esta la seguridad en esta zona?

No se siente segura en horas de la noche.

Piensa que esta zona esta bien alumbrada?

No.

Creas que tiene lo necesario?

Tiene deficiencias.

Qué servicios podrías agregarle?

Si.

Consideras que esta zona esta muy poblada o que es un poco solitaria?

Es poblada y muy transcurrida en horas del día (en horarios que funciona la universidad).

Le recomendarías a alguien vivir allí?

Para los estudiantes de la UASD es una zona ideal.

ENTREVISTA

- Esta entrevista fue realizada a Claudio Antonio Caamaño Velez de 27 años de edad, quien reside en la Zona Universitaria desde hace 4 años y se encuentra en esta zona debido a la cercanía de las clases pero con preferencias de vivir en otro lugar por ser más seguro y tranquilo. En esta se puede apreciar su punto de vista en cuanto a como se encuentra la zona en base a acondicionamiento tanto como en la seguridad, luces e incluso tránsito.

TAREA #6

Encontrar los datos del censo de los últimos 10 años, analizarlo, escribir una pieza tipo de informe periodístico sobre los cambios en el vecindario. ¿Cuál fue la población de su vecindario en el censo del 1980 y compárelo con el número del 2000 ¿Cuál era la composición social de esta comunidad en 1980 y cómo ha cambiado? Encuentre otros cambios dramáticos en los datos y discútalos.

Al intentar realizar esta tarea no se pudo encontrar ningún censo realcionado con esta asignación dado a que no se no encontraban los parametros requeridos.

TAREA #7

Encontrar un lugar interesante dentro de su vecindario cualquier pieza de arte público, tienda única, museo, biblioteca, mercado, etc que es importante para el barrio. Realize como una guía de viajes.



**Universidad Autónoma
de Santo Domingo**

PRIMADA DE AMÉRICA / Fundada el 28 de octubre de 1538



Conocida como la primera universidad pública de América con recintos en la mayor parte de las provincias y con un gran valor tanto de educación como histórico. Esta universidad fue fundada en 1538 y que actualmente sigue siendo reconocida por su excelencia y por el gran campus que posee.

Esta Universidad posee áreas con una multitud de función y más importante es acto para todo público con establecimientos de forma gratuita.

Al ver esta universidad desde los años 1538 al 2014 se pueden ver los grandes cambios pero como aún permanece la historia de cada una de las facultades que se pueden encontrar, se ve como ha ido progresando y a la vez creciendo de una manera significativa para la población dominicana.

LUGARES



Torre de parqueos



Biblioteca Pedro Mir



Comedor



Auditorio



Aula Magna



Tony Barrero



Cancha de béisbol



Economato

Esta universidad se encuentra abierta desde las 6 de la mañana hasta las 10 de la noche donde uno puede ir a la Biblioteca, Auditorio, al Tony Barrero (donde juegan deportes), a canchas de diferentes usos, librerías, entre otras. Este es un excelente lugar para recrearse ya que posee diferentes funciones de lunes a domingo, tiene una gran facilidad para parqueos dado a que tiene establecimientos por todos lados e incluso una torre de parqueos.

Algo que llama mucho la atención de esta universidad es el campus que esta posee pues es el más grande de nuestro país con una gran área verde con bancos de asientos para aquellos que desean pasar un rato junto al aire libre.

En cuanto al Tony es un lugar donde uno puede ir a ver juegos o partidos en áreas semi-cerradas, la biblioteca es un lugar sumamente callado que mantiene una organización para las personas que entran y salen tanto como para las que suben las escaleras, también es tan bien organizado para quien va en búsqueda de algún libro en específico.

EXPOSICION



La Falta de Vivienda

Ariadne Castellanos Espinal 14-0125
Enzo Le Moal 13-0755

*Any space left?
Homeless resistance by
place-type in Los
Angeles County*

Por: DeVenetual, Geoffrey, Mar, Matt and Show, David



La Falta de Vivienda

Ariadne Castellanos Espinal 14-0125
Enzo Le Moal 13-0755

*Any space left?
Homeless resistance by
place-type in Los
Angeles County*

Por: DeVerteuil, Geoffrey, Marr, Matt and Snow, David

El interés en los vagabundos a finales del siglo XX no presentaba ser un tema de atracción a la sociedad. Todo cambio en el siglo XXI cuando empezaron a expulsarlos de los lugares públicos ya que afectaba la imagen de la ciudad. Al verse afectados por este cambio de comportamiento, se vieron impuestos a presentar resistencia para poder demandar unos derechos básicos del ser humano, entre los cuales se encuentra: libertad de movimiento caso de mantenerse en un lugar fijo). Como DeVerteuil debido al incremento de vagabundos que migran refugios esto provoca un crecimiento de estos lugares a lo largo de la ciudad. Todo esto es provocado por el alto nivel de desempleo, costo de vida digna aumentado cada momento además conlleva a que exista un enfoque mayor al tema en cuestión. Por el intento de acomodar a estas personas hace que se convierta en un patrón o ciclo del cual no quieren o desean salir. Esto se convierte en un tema crucial cuando se explica como este tipo de persona los catalogan como grupo sin voz de importancia ya que tienen miedo al desalojo o que no lo coloquen un refugio aceptable. Simplemente la decisión más común es hacerse olvidar de ellos, es decir, mirar pero sin necesidad de observar. Según el enfoque de Snow y Mulcahy, ellos dividen a la ciudad en tres partes que son lugares premium, marginales y transicionales. El preferido de los vagabundos es el marginal por que les provee refugio, lugar donde dormir, ya que estos sitios no circulan muchos agentes oficiales. Según este estudio realizado en el condado de Los Angeles, determinaron que 13 vagabundos viven en partes marginales, 7 en transicionales y 5 en lugares premium. Las mayorías de estas personas resultan ser inmigrantes, de tonalidad oscura y bajo nivel de idioma inglés. Era de esperarse que el lugar en el cual existen más refugios es el marginal, ya que este es el preferido de este tipo de persona. Para que un vagabundo pueda estar en la zona premium es necesario que gaste mucha energía porque no existe muchos refugios para ellos. Luego de una serie de testimonio podemos llegar a la conclusión de que aunque existen alternativas para poder ayudar a los vagabundos, es todo una simple máscara para que no clasifiquen esa ciudad como inhumana. Este estudio se divide en salida que es cuando tratan de pasar por una persona común y corriente, adaptación es cuando se manifiestan como son y por último persistencia que es cuando esa persona ni se mueve o modifica su comportamiento. Socialmente hablando esto es un tema que no representa un interés social suficientemente grande para generar un cambio en la sociedad.



Aventura Mall, Florida








Aumento de gasolina
sube el pan
sube la electricidad
suben pasajes de bus
suben precios del vestido

sube precios
suben los huevos
sube el agua
suben los frijoles
sube el arroz
suben tarifas de taxi

¿Y los salarios?









Sidewalk

Por: Mitchell Duneier

La sociología en este texto es medio racista por que solo se refiere a las personas de color oscura de que son unas personas que siempre viven en la pobreza y las personas que antes vivían o viven en el sixth avenue en Nueva York las cuales explican que antes eran de las personas de la primera generación que consumían droga y actualmente siguen siendo igual de pobres ya que no saben como resugir en el sixth avenue la cual ahora mismo es una de las avenidas más importantes de Nueva York. También ellos no saben como adaptarse al nuevo ambiente que hay ahora porque el ambiente de hace 40 años atrás por así decirlo no es el mismo que el de ahora, ejemplo hace 40 años se reservaban las cosas y no era tan gigantesco donde antes podrían haber par de casas mientras que ahora se pueden encontrar un montón de edificaciones o sea ahora es mas extenso y en cuanto a el urbanismo hay personas que no saben adaptarse a donde están viviendo y antes se trataba más las aceras porque eran problemas de carro ya que ahora las personas provocan sus mismos problemas en las aceras no donde les corresponde o sea en la avenida o vía de transito. Lo que se quiere dejar dicho en este texto es que con el urbanismo se han corregido unos grandes problemas que antes habían y actualmente se ha implementado demasiadas cosas y quiere dejar dicho que hay personas que todavía no han podido adaptarse a ese urbanismo y a la sociología de que actualmente solo se trabaja ahí y no se vive.



Sixth Avenue, New York







Bibliografia

Duneier , Mitchell (1999). Sidewalk. New York, NY: Farrar, Straus, and Giroux.
duneier_sidewalk

DeVerteuil, Geoffrey, Marr, Matt and Snow, David (2009) Any space left? Homeless resistance by place-type in Los Angeles County. Urban Geography, 30 , (6), 633-651.Any Space left

REFLEXION DE LECTURA

#1

ESCUELAS DE SOCIOLOGIA – NUEVA YORK, LOS ANGELES, MIAMI

En esta lectura habla sobre las escuelas de sociología entre ellas la de Nueva York, Los Angeles y Miami en los Estados Unidos. Cuando se empieza a hablar sobre Nueva York explica que esta ciudad es sumamente densa y que se enfoca todo en un mismo punto, es decir que es una ciudad donde todo parte de un mismo centro. Ubica en la periferia de los suburbios y la gentrificación que existe. Un buen ejemplo de gentrificación es cuando las partes son deterioradas y renovadas como actualmente esta sucediendo en la Zona Colonial de nuestro país.

En cuanto a Los Angeles esta ha ido creciendo de una forma suburbana con diferentes centros. Durante los años de 1940 al 2000 fue considerado la ciudad con mayor población de los Estados Unidos. Este condado es el más grande de Estados Unidos en cuanto a terreno pues este es bastante extenso y que se expande de forma descontrolada. También uno de los factores que tiene la tierra de este lugar es que la mayoría de los terrenos no pueden ser utilizados dado a que poseen muchas colinas.

En Miami existe la intersección de dos tendencias mundiales entre ellas la inmigración y la urbanización, las cuales son inevitables. Esta ciudad para los centros urbanos ha sido el destino perfecto ya que se posiciona en el centro de los grandes flujos financieros y comerciales. También esta ubicado en un punto centrico ya que tiene a Centroamérica como punto, lo cual le brinda un mejor desempeño en viabilidad y crecimiento.

REFLEXION DE LECTURA

#2

LA ESCUELA DE CHICAGO

Esta escuela fue considerada la primera de la sociología la cual para muchos ya era parte de la ciudad y el individuo viene siendo la ciudad. Chicago vino a crecer debido a la inmigración de diferentes grupos étnicos donde hay diferentes costumbres y tradiciones. Esta ciudad expresa dos niveles: el biótico y el cultural. Robert E. Park tomaba muchas referencias y nunca se conformaba con una porque siempre quería saber más y más.

La ecología humana es la quinta perspectiva relacionada con la sociología, esta estudia desde las relaciones de las poblaciones hasta las organizaciones sociales con el ecosistema. La metrópoli y la vida mental es la sede de la economía monetaria, esta posee un gran auge.